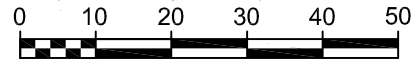


MIEJSCOWY PLAN ZAGOSPODAROWANIA PRZESTRZENNEGO GMINY CHEŁM

Wyrus ze Studium uwarunkowań i kierunków zagospodarowania przestrzennego Gminy Chełm skala 1:10000

OBRĘB DEPUŁTYCZE KRÓLEWSKIE
DZ. NR EWID. 96

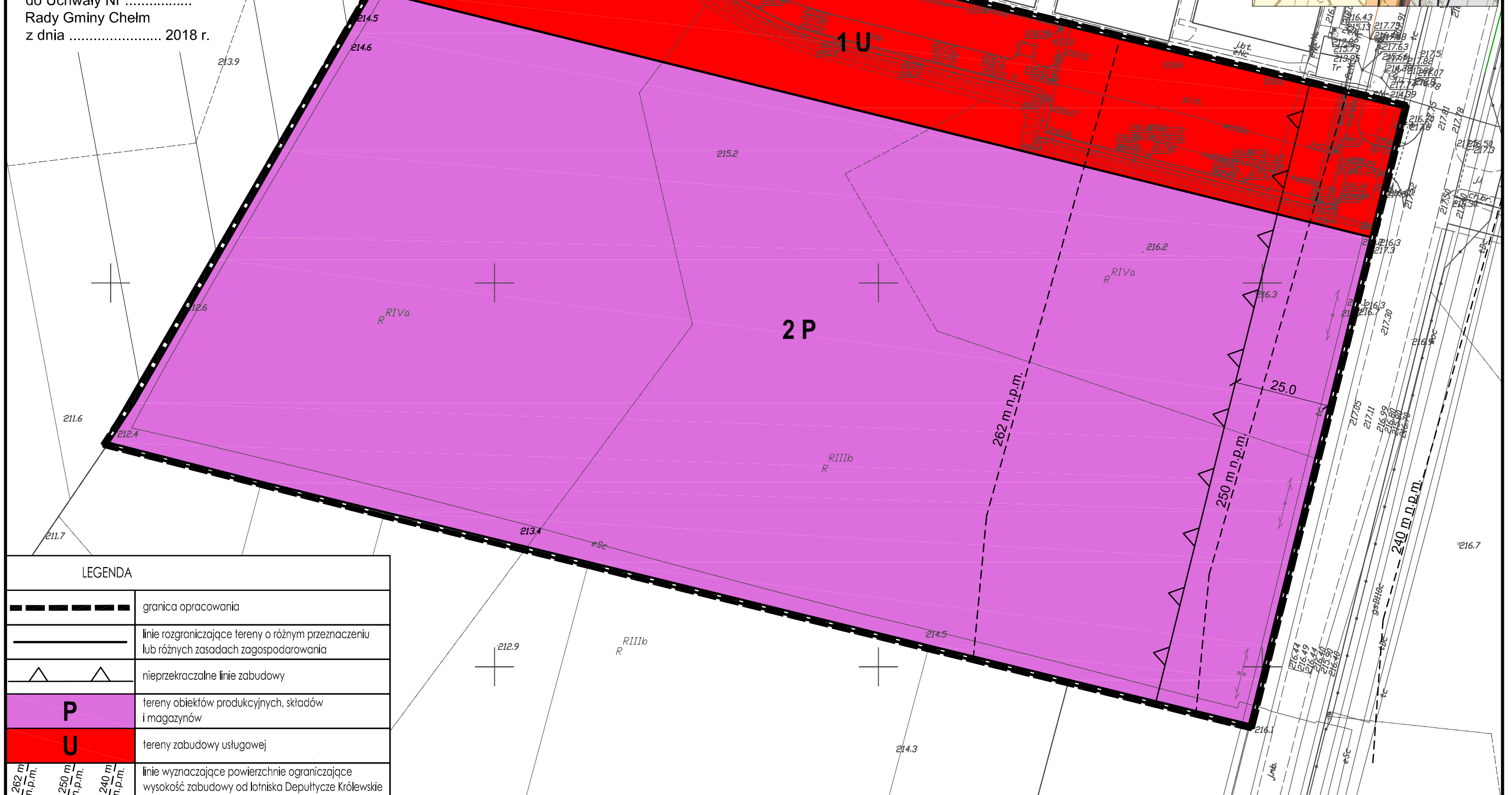
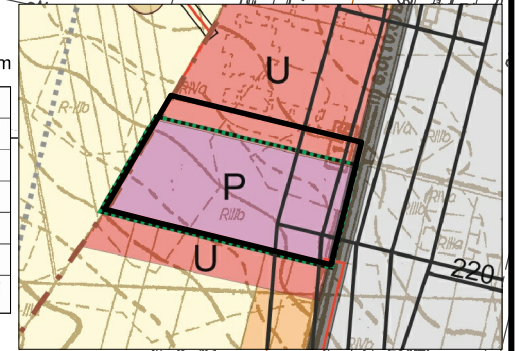
SKALA 1:1000



Załącznik Nr 1
do Uchwały Nr
Rady Gminy Chełm
z dnia 2018 r.

LEGENDA

	granica obszaru objętego miejscowym planem
	RM tereny zabudowy zagrodowej
	U usługi nieuciążliwe
	P przemysł, składy, magazyny
	KL tereny urządzeń transportu lotniczego
	KDZ droga publiczna - zbiorcza
	linie elektroenergetyczne SN 15 kV
	powierzchnie ograniczające wysokość obiektów budowlanych



LEGENDA

	granica opracowania
	linie rozgraniczające tereny o różnym przeznaczeniu lub różnych zasadach zagospodarowania
	nieprzekraczalne linie zabudowy
	P tereny obiektów produkcyjnych, składów i magazynów
	U tereny zabudowy usługowej
	linie wyznaczające powierzchnie ograniczające wysokość zabudowy od lotniska Deputycze Królewskie